

Hommage à Claude Longeon : l'Humanisme européen et la Renaissance européenne

Fiche pratique

Vos déplacements dans Saint-Étienne :

Bienvenue dans l'autre ville des Sept Collines. Les déplacements ne sont malheureusement pas aisés, et il est parfois plus rapide, si la météo et votre condition physique vous le permettent, de faire la route à pied plutôt que d'emprunter les transports en commun.

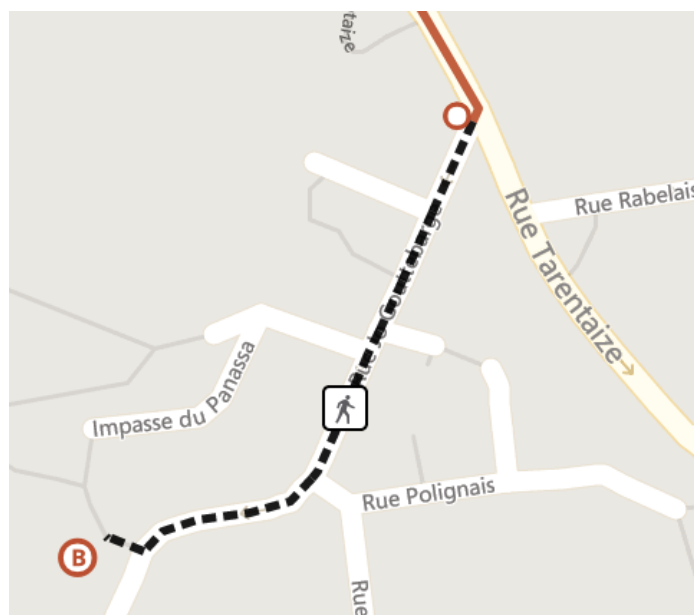
Les horaires des bus sont téléchargeables sur le site de la STAS.

Les Stéphanois sont particulièrement hospitaliers. N'hésitez pas, si vous vous sentez perdus, à les solliciter.

JEUDI 21 MARS 2019

De la gare de Châteaureux à la médiathèque Tarentaize :

Depuis la gare SNCF, rejoindre la gare routière à pied (sur la gauche en sortant de la gare). Prendre le bus M3 direction Cotonne. Descendre à Tarentaize Saint-Étienne (16 minutes) puis 3 minutes de marche par la rue Jo Gouttebarger (plan 1).



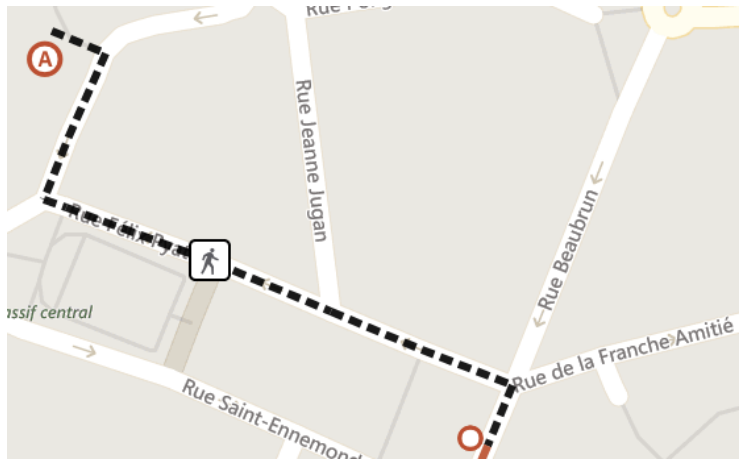
Plan 1

De la médiathèque Tarentaize au campus Tréfilerie

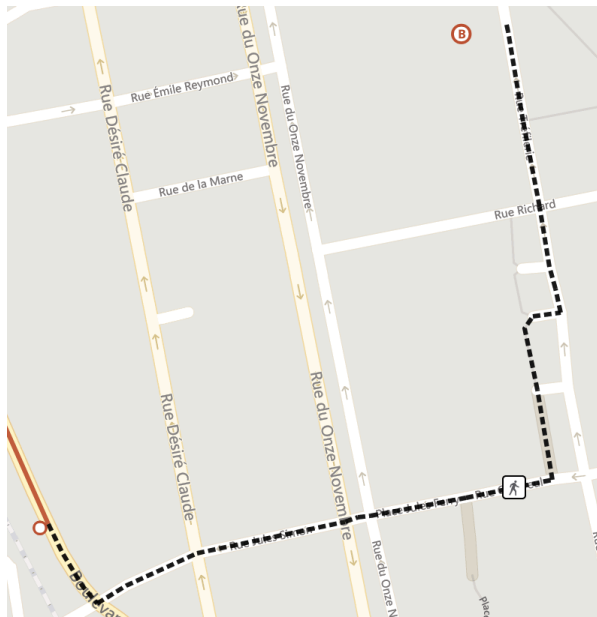
3 possibilités, qui se valent en temps

- Bus M3

Depuis la médiathèque (A), rejoindre l'arrêt de bus (B, arrêt Saint-Ennemond) (plan 2). Direction Cotonne (7 minutes). Descendre à Jules Simon (A) puis marcher jusqu'au campus via la rue Jules Simon (plan 3, B) (9 minutes)

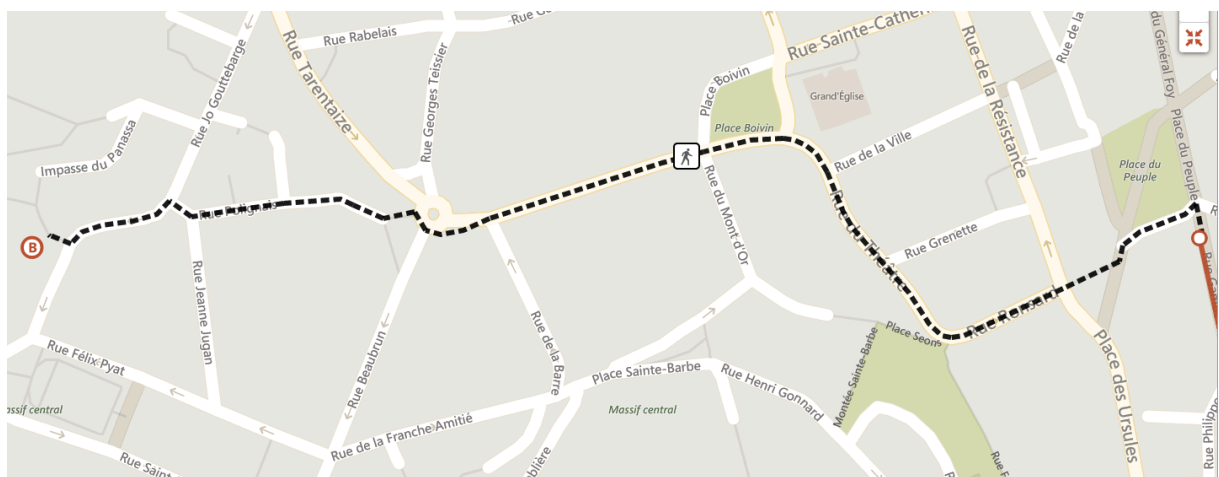


Plan 2



Plan 3

- Tram T1 ou T3, précédé de marche (en descente)
 Descendre à pied (10 minutes) jusqu'à la place du peuple (plan 4, de B vers A), puis prendre le tram T1 (direction Solaure) ou le tram T3 (direction Bellevue). Descendre à Campus Tréfilerie.



Plan 4

- À pied

Voir le plan 5



Plan 5

Du campus Tréfilerie à la médiathèque Tarentaise

Toujours 3 possibilités, qui se valent en temps (mais peut-être pas en énergie !)

- Bus M3 (21 minutes)

Via la rue Jules Simon, rejoindre l'arrêt Jules Simon (plan 3), direction Terrenoire (6 minutes). Descendre à Ennemond puis marcher 4 minutes (plan 2)

- Tram T3 (direction Châteaueux) ou T1 (direction Hôpital nord) (21 minutes dont des escaliers et une bonne côte)

Monter à Campus Tréfilerie, descendre à Peuple Gambetta ou Peuple Foy (4 minutes) puis 11 minutes de marche (montée ferme et escaliers) (plan 4)

- À pied (sensiblement le même temps, avec montées) (plan 5)

VENDREDI 22 MARS 2019

De la gare de Châteaueux au campus Tréfilerie (et retour)

En sortant de la gare, prendre le tram T3, direction Bellevue, arrêt Campus Tréfilerie. Si le T3 tarde trop, vous pouvez prendre le T2 jusqu'à place du Peuple et changer pour attraper le T1, direction Solaire. Mais attention, il faut marcher un peu pour prendre la correspondance.

Pour le retour, toujours le T3 dans l'idéal. Attention, il peut y avoir 10 minutes entre chaque T3. Si vous avez peur de rater votre train, prenez le T1 (direction Hôpital Nord) jusqu'à Peuple Gambetta puis rejoignez à pied l'arrêt Square Violette où vous pourrez prendre le T2 ou le T3 jusqu'à Châteaureux.

DÎNER DU JEUDI SOIR

Après cette randonnée sur les pentes stéphanoises, le dîner aura lieu au Verre Galand, qui a le bon goût de se trouver en centre-ville dans la même rue que l'hôtel du Cheval noir et de l'hôtel Continental, rue François Gillet. L'arrêt de tram le plus proche est « Square Violette » (T2 et T3).

DÉJEUNER DU VENDREDI MIDI

Les conférenciers déjeuneront à La Petite Cantine, qui, ayant par ailleurs une clientèle d'habituez, risque de ne pas pouvoir accueillir l'ensemble des participants.

Vous pouvez déjeuner à un prix abordable dans le même quartier, au Jet d'eau et au Grillon (place Anatole France, alias Badoulière). L'Escargot d'or, restaurant réputé, est également plus onéreux et se situe à côté de La Petite Cantine. Sur l'avenue du 11-Novembre (la Grand-Rue) entre l'Université et Badoulière, vous trouverez également un Coffee-Shop, Comme à la Maison, qui propose un menu soupe + part de tarte à moins de 10 €.

